



REGIONE BASILICATA

LA GIUNTA

DELIBERAZIONE N°

174

SEDUTA DEL

2 MAR. 2017

POLITICHE AGRICOLE E FORESTALI

DIPARTIMENTO

OGGETTO

D. Lgs. 29/3/2004 n. 102. Eccesso di neve e gelo 5 - 12 gennaio 2017 nella Province di Matera e Potenza. Delimitazione delle aree danneggiate, proposta di declaratoria dell'eccezionalità dell'evento ed individuazione delle provvidenze.

ASSESSORE DIPARTIMENTO

Relatore POLITICHE AGRICOLE E FORESTALI

La Giunta, riunitasi il giorno 2 MAR. 2017 alle ore 13,10 nella sede dell'Ente,

		Presente	Assente
1.	Maurizio Marcello Claudio PITTELLA Presidente		X
2.	Flavia FRANCONI Vice Presidente	X	
3.	Nicola BENEDETTO Componente	X	
4.	Luca BRAIA Componente	X	
5.	Francesco PIETRANTUONO Componente	X	

Segretario: avv. Donato DEL CORSO

ha deciso in merito all'argomento in oggetto, secondo quanto riportato nelle pagine successive.

L'atto si compone di N° 12
e di N° 1 allegati

pagine compreso il frontespizio

UFFICIO RAGIONERIA GENERALE

Prenotazione di impegno N° Missione.Programma Cap. per €

Assunto impegno contabile N° Missione.Programma Cap.

Esercizio per €

IL DIRIGENTE

Atto soggetto a pubblicazione integrale integrale senza allegati per oggetto per oggetto e dispositivo sul Bollettino Ufficiale della Regione Basilicata

LA GIUNTA REGIONALE

- VISTO** il D. Lgs. 30 marzo 2001 n. 165 recante “Norme Generali sull’Ordinamento del Lavoro alle Dipendenze delle Amministrazioni Pubbliche” e successive modificazioni ed integrazioni;
- VISTA** la L.R. 2 marzo 1996 n. 12 concernente la “Riforma dell’Organizzazione Amministrativa Regionale” come successivamente modificata ed integrata;
- VISTA** la D.G.R. 13 gennaio 1998 n. 11 con la quale sono stati individuati gli atti rientranti in via generale nelle competenze della Giunta Regionale;
- VISTA** la D.G.R. 5 ottobre 2005 n. 2017 e sue successive modificazioni con cui sono state individuate le strutture dirigenziali ed è stata stabilita la declaratoria dei compiti alle medesime assegnati;
- VISTA** la L.R. 25 ottobre 2010 n. 31 che all’articolo 2 reca norme di adeguamento delle disposizioni regionali all’art. 19 del d.lgs. 165/2001 in materia di conferimento delle funzioni dirigenziali;
- VISTA** la D.G.R. 2047 del 14 dicembre 2010 concernente il conferimento degli incarichi di direzione, ai Dirigenti regionali a tempo indeterminato, delle strutture e delle posizioni dirigenziali dei Dipartimenti dell’Area Istituzionale della Giunta;
- VISTA** la D.G.R. 23 aprile 2008 n. 539, modificativa della D.G.R. n. 607/2006, con la quale è stata approvata la disciplina dell’iter procedurale delle proposte di Deliberazioni della Giunta Regionale e dei Provvedimenti Dirigenziali;
- VISTI** i decreti datati 27/12/2013 con i quali il Presidente della Regione ha conferito le deleghe assessorili;
- VISTA** la D.G.R. 19 febbraio 2014 n. 232 con la quale è stato conferito l’incarico di Dirigente Generale del Dipartimento Politiche Agricole e Forestali;
- VISTA** la D.G.R. 19 febbraio 2014 n. 227 “Denominazione e configurazione dei Dipartimenti Regionali relativi alle aree istituzionali della Presidenza della Giunta e della Giunta Regionale”;
- VISTA** la D.G.R. 10 giugno 2014 n. 693 “Ridefinizione numero e configurazione dei Dipartimenti Regionali relativi alle aree istituzionali Presidenza della Giunta e Giunta Regionale. Modifica parziale DGR n. 227/2014;
- VISTA** la D.G.R. 10 giugno 2014 n. 694 “Dimensionamento ed articolazione delle strutture e delle posizioni dirigenziali delle aree istituzionali della Presidenza della Giunta e della Giunta regionale. Individuazione delle strutture e delle posizioni dirigenziali individuali e declaratoria dei compiti loro assegnati”;
- VISTA** la D.G.R. 10 giugno 2014 n. 695 “Dirigenti regionali a tempo indeterminato. Conferimento incarichi di direzione delle strutture dirigenziali dei Dipartimenti regionali dell’Area istituzionale della Presidenza della Giunta e della Giunta”;
- VISTA** la Legge Regionale del 6 settembre 2001 n. 34, relativa al nuovo ordinamento contabile della Regione Basilicata;
- VISTA** la L.R. 21/12/2012, n. 36 e s.m.i.;
- VISTA** la L.R. 09/02/2016 n. 3 “Legge di Stabilità Regionale 2016”;
- VISTA** la L.R. 09/02/2016 n. 4 “Bilancio di Previsione per l’Esercizio Finanziario 2016 e Bilancio Pluriennale per il triennio 2016-2018”;
- VISTA** la D.G.R. n. 111 del 10/02/16 “Approvazione della ripartizione finanziaria in capitoli dei titoli, tipologie e categorie delle entrate e delle missioni, programmi e titoli delle spese del Bilancio di Previsione per l’Esercizio Finanziario 2016 e Bilancio Pluriennale 2016-2018”;
- VISTA** la L.R. 04/03/2016 n. 5 “Collegato alla Legge di Stabilità regionale 2016”;
- VISTA** la L.R. 23/12/2016 n. 29 “Autorizzazione all’esercizio provvisorio del bilancio per l’anno finanziario 2017 - D.Lgs. n. 118/2011 e s.m.i. - allegato 4/2 punto 8”;

VISTA la L.R. 30/12/2016 n. 32 “Assestamento del bilancio di previsione pluriennale 2016 – 2018”;

VISTA la D.G.R. n. 1529 del 30/12/2016 “Assestamento di bilancio di previsione finanziario per il triennio 2016-2018”. L.R. 30/12/2016 n.32. Approvazione della ripartizione finanziaria in capitoli dei titoli, tipologie e categorie e delle missioni, programmi e macroaggregati variati”;

VISTE le DGR n. 691/2015, n. 771/2015 e n. 896/2016 concernenti il conferimento, ai sensi dell’art. 2, comma 7, della L.R. n. 31/2010, degli incarichi di direzione di taluni Uffici del Dipartimento Politiche Agricole e Forestali;

VISTO il D. Lgs. n. 102 del 29 marzo 2004 relativo a “Interventi finanziari a sostegno delle imprese agricole a norma dell’art. 1, comma 2 lettera i della Legge 7 marzo 2003 n. 38 e ss. mm. e ii;

VISTO il D. Lgs. 18 aprile 2008 n. 82;

VISTA la nota esplicativa del MIPAAF del 15/7/2004 prot. 102.204;

TENUTO CONTO delle segnalazioni pervenute da numerosi imprenditori agricoli, da alcuni Sindaci dei comuni interessati e dalle organizzazioni professionali circa i danni provocati dall’eccesso di neve e gelo verificatisi nel periodo compreso tra i giorni 5 e 12 gennaio 2017 nelle Province di Matera e di Potenza;

PRESO ATTO delle risultanze degli accertamenti effettuati dai tecnici incaricati dall’Ufficio Sostegno alle Imprese Agricole, alle Infrastrutture Rurali ed allo Sviluppo della Proprietà;

TENUTO CONTO che una parte consistente delle segnalazioni di danno pervenute riguarda danni alle produzioni e alle strutture aziendali assicurabili, ma non assicurate, che sarebbero escluse dai benefici di cui al D.Lgs. n. 102/2004;

VISTO l’art. 15 comma 4 del decreto legge 9 febbraio 2017, n. 8, che prevede la possibilità per le imprese agricole ubicate nella Regione Basilicata che *“hanno subito danni a causa delle avversità atmosferiche di eccezionale intensità avvenute nel periodo dal 5 al 25 gennaio 2017, e che non hanno sottoscritto polizze assicurative agevolate a copertura dei rischi”* di accedere agli interventi previsti per favorire la ripresa dell’attività economica e produttiva di cui all’articolo 5 del *decreto legislativo 29 marzo 2004, n. 102*;

CONSIDERATO che l’eccesso di neve e gelo che ha interessato la Regione Basilicata si è verificato nell’arco temporale indicato al comma 4 dell’art. 15 del d.l. 8/2017 e, nello specifico, nel periodo compreso tra i giorni 5-12 gennaio 2017;

PRESO ATTO pertanto, della possibilità di far accedere ai benefici di cui al D.Lgs. n. 102/2004, anche le aziende agricole della Regione Basilicata che non hanno sottoscritto polizze assicurative agevolate a copertura dei rischi, in applicazione di quanto stabilito dal più volte citato comma 4 art. 15 d.l. 8/2017;

RITENUTO di dover:

- delimitare le aree colpite dall’evento calamitoso sulla base dei sopralluoghi effettuati dai tecnici regionali in seguito alle segnalazioni pervenute presso il competente Ufficio Sostegno alle Imprese Agricole, alle Infrastrutture Rurali ed allo Sviluppo della Proprietà del Dipartimento Politiche Agricole e Forestali;
- proporre la declaratoria dell’eccezionalità dell’evento calamitoso;
- individuare le provvidenze concedibili ai sensi del D.Lgs. 29 marzo 2004 n. 102 Art. 5 comma 2 lettere a), b) c), d) (produzioni) e Art.5 comma 3 (strutture aziendali);
- chiedere al MIPAAF la deroga al Piano Assicurativo Agricolo 2017, sebbene tale possibilità non sia contemplata dal Piano medesimo, al fine di consentire l’accesso alle agevolazioni di cui all’Art. 5 del D.Lgs. n. 102/2004 anche alle aziende agricole che hanno subito danni alle produzioni e alle strutture aziendali assicurabili ma non assicurate;

CONSIDERATO che i Comuni interessati sono i seguenti:

Provincia di Matera:

Accettura, Aliano, Bernalda, Calciano, Colobraro, Craco, Ferrandina, Garaguso, Gorgoglione, Grassano, Grottole, Irsina, Matera, Miglionico, Montalbano Jonico, Montescaglioso, Nova Siri, Oliveto Lucano,

Pisticci, Policoro, Pomarico, Rotondella, Salandra, San Giorgio Lucano, San Mauro Forte, Scanzano Jonico, Stigliano, Tricarico, Tursi e Valsinni;

Provincia di Potenza:

Abriola, Acerenza, Albano di Lucania, Anzi, Armento, Atella, Avigliano, Banzi, Baragiano, Bella, Brienza, Brindisi Montagna, Calvello, Campomaggiore, Cancellara, Castelluccio Superiore, Castelmezzano, Chiaromonte, Corleto Perticara, Filiano, Forenza, Gallicchio, Genzano di Lucania, Ginestra, Grumento Nova, Guardia Perticara, Lagonegro, Laurenzana, Lauria, Lavello, Marsico Nuovo, Marsicovetere, Maschito, Melfi, Missanello, Montemilone, Muro Lucano, Noepoli, Oppido Lucano, Palazzo San Gervasio, Paterno, Pescopagano, Picerno, Pietrapertosa, Pignola, Potenza, Rapolla, Rapone, Rionero in Vulture, Ripacandida, Roccanova, Rotonda, San Fele, San Martino d'Agri, San Severino Lucano, Sant'Angelo Le Fratte, Sant'Arcangelo, Sarconi, Satriano di Lucania, Senise, Spinoso, Tito, Tolve, Tramutola, Trecchina, Vaglio Basilicata, Venosa, Vietri di Potenza, Viggianello e Viggiano;

SU PROPOSTA DELL'ASSESSORE AL RAMO
AD UNANIMITA' DI VOTI

DELIBERA

- 1- di delimitare, a seguito dell'eccesso di neve e gelo verificatisi nel periodo compreso tra i giorni 5 e 12 gennaio 2017 nelle province di Matera e di Potenza, le aree dei Comuni che risultano danneggiati in seguito alle risultanze degli accertamenti eseguiti dai tecnici incaricati dall'Ufficio competente, come segue:

PROVINCIA DI MATERA

Accettura

Danno alle strutture e alle produzioni sui fogli di mappa: 14-18-21-22-28-29-30-31-32-33-36-41-42-52-53-56-57-58 tutti in parte;

Aliano

Danno alle strutture e alle produzioni sui fogli di mappa: 6-10-11-12-15-16-22-23-24-26-37-38-48-49-52 tutti in parte;

Bernalda

Danno alle strutture e alle produzioni sui fogli di mappa: 1-2-4-5-7-8-12-15-16-20-22-23-26-27-28-29-30-42-43-44-45-46-47-48-49-51-53-58-76-87-88-89-93-94-95-96-97-99-100-101-102-103-104-105-106-107-108-109-110-111-112-113-114-115 tutti in parte;

Calciano

Danno alle strutture e alle produzioni sui fogli di mappa: 6-7-17-23 tutti in parte;

Colobraro

Danno alle strutture e alle produzioni sui fogli di mappa: 5-8-34-38-39-41 tutti in parte;

Craco

Danno alle strutture e alle produzioni sui fogli di mappa: 1-2-3-5-7-11-12-14-15-16-18-21-23-24-29-30-34-39-40-41 tutti in parte;

Ferrandina

Danno alle strutture e alle produzioni sui fogli di mappa: 1-3-5-6-14-18-19-21-24-34-35-36-37-38-40-41-42-46-47-49-51-52-53-56-59-66-67-68-69-70-72-73-75-76-77-78-82-86-87-88-93-94 tutti in parte;

Garaguso

Danno alle strutture e alle produzioni sui fogli di mappa: 6-10-18-19-26-29-30-31-32-35-36-37-39-40-41-42-43 tutti in parte;

Gorgoglione

Danno alle strutture e alle produzioni sui fogli di mappa: 10-14-16-17-18-19-20-21-24-25-27-36 tutti in parte;

Grassano

Danno alle strutture e alle produzioni sui fogli di mappa: 1-2- 3-4-7-10-13-14-15-17-18-22-24-25-26-28-29-31 tutti in parte;

Grottole

Danno alle strutture e alle produzioni sui fogli di mappa: 1-3-6-13-14-17-18-19-20-21-22-24-25-26-27-29-30-31-34-35-36-37-38-39-40-41-42-45-46-47-48-50-51-53-54-55-58-59-61 tutti in parte;

Irsina

Danno alle strutture e alle produzioni sui fogli di mappa: 2-3-4-5-6-7-8-9-10-11-12-13-14-15-16-17-18-19-20-21-22-23-24-25-28-29-32-33-35-36-37-38-39-41-42-43-44-45-46-47-48-49-50-51-52-53-54-55-56-57-59-60-61-62-63-64-65-66-67-68-69-70-71-73-74-75-76-77 tutti in parte;

Matera

Danno alle strutture e alle produzioni sui fogli di mappa: 1-2- 3-4-5-6-7-8-9-10-11-12-13-14-16-17-20-22-23-24-25-30-31-32-33-35-36-38-39-40-41-44-45-48-52-53-54-55-56-57-58-59-61-64-67-79-82-89-91-92-94-96-102-107-108-110-112-114-116-117-119-122-123-126-128-130-131-132-133-134-136-137-139-140-141-142-143-144-145-146-149-150-151-152-156-157 tutti in parte;

Miglionico

Danno alle strutture e alle produzioni sui fogli di mappa: 2-4-5-6-7-8-10-11-12-13-14-15-16-17-18-19-20-21-23-24-25-26-28-33-35-37-38-40-42-43 tutti in parte;

Montalbano Jonico

Danno alle strutture e alle produzioni sui fogli di mappa: 4-5-7-8-9-10-11-12-13-14-15-16-18-19-20-21-22-23-24-25-26-29-30-31-32-33-36-37-38-41-45-46-47-48-49-50-51-52-53-54-55-56-57-63-64-65 tutti in parte;

Montescaglioso

Danno alle strutture e alle produzioni sui fogli di mappa: 1-2-3-4-7-9-10-13-16-18-25-28-34-35-36-37-40-41-43-45-46-48-49-50-51-52-53-54-55-56-57-58-59-61-65-66-67-68-69-70-71-72-74-75-76-77-78-79-80-81-82-83-84-85-86-90-91-92-93-96-100 tutti in parte;

Nova Siri

Danno alle strutture e alle produzioni sui fogli di mappa: 1-5-7-8-9-10-11-12-13-15-16-17-18-19-20-21-22-23-24-25-26-27-28-29-32-33-34-35-36-37-39-40-41-42-43-45-46-47-48-49-51-56-60 tutti in parte;

Oliveto Lucano

Danno alle strutture e alle produzioni sui fogli di mappa: 2-3-4-5-8-9-10-11-12-13-14-15-16-19 tutti in parte;

Pisticci

Danno alle strutture e alle produzioni sui fogli di mappa: 1-2-3-4-5-6-8-9-10-11-12-13-14-15-16-17-21-23-24-26-27-28-29-30-31-32-33-34-35-36-37-38-39-40-41-42-52-53-54-55-56-57-58-59-60-61-62-63-64-65-66-67-68-69-70-71-74-76-79-87-88-89-95-97-99-102-103-105-106-107-108-109-110-111-113-114-115-118-121-122-124-125-127-128-129-130-131-132 tutti in parte;

Policoro

Danno alle strutture e alle produzioni sui fogli di mappa: 1-2- 3-5-6-7-8-9-10-11-12-13-14 -15- 16-17-18-28-30-31-44 tutti in parte;

Pomarico

Danno alle strutture e alle produzioni sui fogli di mappa: 4-9-10-11-12-14-15-17-18-19-20-23-27-28-31-35-37-41-45-46-47-49-50-53-57-62-63-64-65-66-68 tutti in parte;

Rotondella

Danno alle strutture e alle produzioni sui fogli di mappa: 1- 4-5-8-13-16-17-18-21-23-24-25-28-29-30-31-32-33-34-35-36-37-38-39-40-41-42-43-44-45-46-47-48-49-50-51-52-53-54-55-56-57-58-59-60-61-62-63 tutti in parte;

Salandra

Danno alle strutture e alle produzioni sui fogli di mappa: 1-2-3-4-5-6-7-8-9-10-11-12-13-15-16-17-18-19-22-23-24-25-27-28-29-30-31-32-34-36-37-38-41-43-45-46-47-48-49-50-51-52-53-54-55 tutti in parte;

San Giorgio Lucano

Danno alle strutture e alle produzioni sui fogli di mappa: 6-40 tutti in parte;

San Mauro Forte

Danno alle strutture e alle produzioni sui fogli di mappa: 1-4-9-10-11-12-14-18-19-21-23-24-26-27-28-29-33-35-36-37-40 tutti in parte;

Scanzano Jonico

Danno alle strutture e alle produzioni sui fogli di mappa: 51-56-57-58-59-60-61-62-64-66-67-68-69-70-71-72-73-74-75-76-79 tutti in parte;

Stigliano

Danno alle strutture e alle produzioni sui fogli di mappa: 2-7-11-12-18-19-20-21-23-24-28-29-30-31-32-33-34-35-41-44-45-46-47-48-49-55-57-61-62-63-64-65-66-67-70-71-72-73-75-76-77-78-79-80-81-83-85-86-87-88-89-91-92-93-95-96-97-98-99-100-101-104 tutti in parte;

Tricarico

Danno alle strutture e alle produzioni sui fogli di mappa: 1-2-4-6-7-8-12-13-14-15-16-23-29-35-38-39-46-47-48-51-54-58-61-62-68-72-74-76-77-78-79 tutti in parte;

Tursi

Danno alle strutture e alle produzioni sui fogli di mappa: 1-4-5-6-7-8-9-11-12-13-14-15-16-17-18-19-20-22-23-28-29-31-32-34-35-36-37-38-39-40-42-44-45-46-47-48-49-50-51-52-53-54-55-56-57-58-59-60-61-62-63-64-65-66-67-68-69 tutti in parte;

Valsinni

Danno alle strutture e alle produzioni sui fogli di mappa: 1-27-28-29-31 tutti in parte;

Le percentuali dei danni alle produzioni accertati in Provincia di Matera, sono le seguenti: aneto 70%, bieta da costa 50%, cavoli 50%, carciofo 80%, cicoria 70%, fava 60%, finocchio 80%, insalata 70%, melanzana 100%, peperone 100%, pisello 60%, pomodoro 100%, prezzemolo 70%, rapa 80%, sedano 60%, spinacio 50%, zucchina 100%, agrumi 80% e fragola 30%.

PROVINCIA DI POTENZA

Abriola

Danno alle strutture e alle produzioni sui fogli di mappa: 7-8-12-13-16-17-21-33-51 tutti in parte;

Acerenza

Danno alle strutture e alle produzioni sui fogli di mappa: 7-8-10-11-12-16-18-20-22-24-29-34-35-39-46 tutti in parte;

Albano di Lucania

Danno alle strutture e alle produzioni sui fogli di mappa: 2-3-4-12-13-16-18-19-20-23-33-38-44 tutti in parte;

Anzi

Danno alle strutture e alle produzioni sul foglio di mappa: 28 in parte;

Armento

Danno alle strutture e alle produzioni sui fogli di mappa: 2-10-18-19-24-46-49-59-60-66-70 tutti in parte;

Atella

Danno alle strutture e alle produzioni sul foglio di mappa: 45 in parte;

Avigliano

Danno alle strutture e alle produzioni sui fogli di mappa: 24-92 tutti in parte;

Banzi

Danno alle strutture e alle produzioni sui fogli di mappa: 4-5-6-10-11-13-16-19-28 tutti in parte;

Baragiano

Danno alle strutture e alle produzioni sul foglio di mappa: 4 in parte;

Bella

Danno alle strutture e alle produzioni sul foglio di mappa: 40 in parte;

Brienza

Danno alle strutture e alle produzioni sul foglio di mappa: 7 in parte;

Brindisi Montagna

Danno alle strutture e alle produzioni sui fogli di mappa: 3-4-22-27 tutti in parte;

Calvello

Danno alle strutture e alle produzioni sui fogli di mappa: 37-42 tutti in parte;

Campomaggiore

Danno alle strutture e alle produzioni sui fogli di mappa: 1-4-7 tutti in parte;

Cancellara

Danno alle strutture e alle produzioni sui fogli di mappa: 2-9 tutti in parte;

Castelluccio Superiore

Danno alle strutture e alle produzioni sul foglio di mappa: 63 in parte;

Castelmezzano

Danno alle strutture e alle produzioni sui fogli di mappa: 1-3-17 tutti in parte;

Chiaromonte

Danno alle strutture e alle produzioni sul foglio di mappa: 51 in parte;

Corleto Perticara

Danno alle strutture e alle produzioni sui fogli di mappa: 4-76 tutti in parte;

Filiano

Danno alle strutture e alle produzioni sui fogli di mappa: 9-10 tutti in parte;

Forenza

Danno alle strutture e alle produzioni sui fogli di mappa: 1-7-8-14-19-27-28-38-39-43-49-54-58-71-72-87 tutti in parte;

Gallicchio

Danno alle strutture e alle produzioni sui fogli di mappa: 4-5-6-8-16-28 tutti in parte;

Genzano di Lucania

Danno alle strutture e alle produzioni sui fogli di mappa: 5-6-7-9-16-23-24-27-29-37-38-39-43-51-55-56-57-58-60-61-62-63-64-65-66 tutti in parte;

Ginestra

Danno alle strutture e alle produzioni sul foglio di mappa: 5 in parte;

Grumento Nova

Danno alle strutture e alle produzioni sui fogli di mappa: 1-5-7-8-9-10-20-24-43 tutti in parte;

Guardia Perticara

Danno alle strutture e alle produzioni sui fogli di mappa: 14-15-16-35-36-42-43-44-45-46 tutti in parte;

Lagonegro

Danno alle strutture e alle produzioni sui fogli di mappa: 5-44 tutti in parte;

Laurenzana

Danno alle strutture e alle produzioni sui fogli di mappa: 1-39-49-51-52-53-54-57-58-66-67-68-69-70-72 tutti in parte;

Lauria

Danno alle strutture e alle produzioni sul foglio di mappa: 13 in parte;

Lavello

Danno alle strutture e alle produzioni sui fogli di mappa: 2-3-5-6-8-9-16-17-18-21-22-23-25-27-40-43 tutti in parte;

Marsico Nuovo

Danno alle strutture e alle produzioni sui fogli di mappa: 28-55 tutti in parte;

Marsicovetere

Danno alle strutture e alle produzioni sui fogli di mappa: 7-24-28-33-34-37-38 tutti in parte;

Maschito

Danno alle strutture e alle produzioni sui fogli di mappa: 1- 5-13-16-74 tutti in parte;

Melfi

Danno alle strutture e alle produzioni sui fogli di mappa: 2-7-10-20-67-70-86 tutti in parte;

- Missanello**
Danno alle strutture e alle produzioni sul foglio di mappa: 3 in parte;
- Montemilone**
Danno alle strutture e alle produzioni sui fogli di mappa: 3-31-32-33 tutti in parte;
- Muro Lucano**
Danno alle strutture e alle produzioni sui fogli di mappa: 2-13-23-50-51-66 tutti in parte;
- Noepoli**
Danno alle strutture e alle produzioni sui fogli di mappa: 10-11-17-18-21-30-31-37 tutti in parte;
- Oppido Lucano**
Danno alle strutture e alle produzioni sui fogli di mappa: 15-21 tutti in parte;
- Palazzo San Gervasio**
Danno alle strutture e alle produzioni sui fogli di mappa: 2-8-23-24 tutti in parte;
- Paterno**
Danno alle strutture e alle produzioni sui fogli di mappa: 3-33 tutti in parte;
- Pescopagano**
Danno alle strutture e alle produzioni sui fogli di mappa: 12-20-25-27-32-41-45-49-52 tutti in parte;
- Picerno**
Danno alle strutture e alle produzioni sui fogli di mappa: 12-21-43 tutti in parte;
- Pietrapertosa**
Danno alle strutture e alle produzioni sul foglio di mappa: 10 in parte;
- Pignola**
Danno alle strutture e alle produzioni sui fogli di mappa: 2-25 tutti in parte;
- Potenza**
Danno alle strutture e alle produzioni sui fogli di mappa: 1-4 tutti in parte;
- Rapolla**
Danno alle strutture e alle produzioni sui fogli di mappa: 8-11-12 tutti in parte;
- Rapone**
Danno alle strutture e alle produzioni sul foglio di mappa: 37 in parte;
- Rionero in Vulture**
Danno alle strutture e alle produzioni sui fogli di mappa: 2-16-17 tutti in parte;
- Ripacandida**
Danno alle strutture e alle produzioni sui fogli di mappa: 4-9-12-13-14-17-20-21-36 tutti in parte;
- Roccanova**
Danno alle strutture e alle produzioni sui fogli di mappa: 16-33 tutti in parte;
- Rotonda**
Danno alle strutture e alle produzioni sui fogli di mappa: 9-10-15-17-18-19-22-23-27-30-31 tutti in parte;

San Fele

Danno alle strutture e alle produzioni sui fogli di mappa: 4-15-16-26-33-34 tutti in parte;

San Martino d'Agri

Danno alle strutture e alle produzioni sul foglio di mappa: 12 in parte;

San Severino Lucano

Danno alle strutture e alle produzioni sul foglio di mappa: 12 in parte;

Sant'Angelo Le Fratte

Danno alle strutture e alle produzioni sul foglio di mappa: 18 in parte;

Sant'Arcangelo

Danno alle strutture e alle produzioni sui fogli di mappa: 26-27-28-29-41-50 tutti in parte;

Sarconi

Danno alle strutture e alle produzioni sul foglio di mappa: 4 in parte;

Satriano di Lucania

Danno alle strutture e alle produzioni sul foglio di mappa: 20 in parte;

Senise

Danno alle strutture e alle produzioni sui fogli di mappa: 18-26-33 tutti in parte;

Spinoso

Danno alle strutture e alle produzioni sui fogli di mappa: 12-14-16 tutti in parte;

Tito

Danno alle strutture e alle produzioni sui fogli di mappa: 17-28 tutti in parte;

Tolve

Danno alle strutture e alle produzioni sui fogli di mappa: 1-55-62-68 tutti in parte;

Tramutola

Danno alle strutture e alle produzioni sui fogli di mappa: 4-5-6-11-33 tutti in parte;

Trecchina

Danno alle strutture e alle produzioni sui fogli di mappa: 27-32-33 tutti in parte;

Vaglio Basilicata

Danno alle strutture e alle produzioni sul foglio di mappa: 35 in parte;

Venosa

Danno alle strutture e alle produzioni sui fogli di mappa: 3-42 tutti in parte;

Vietri di Potenza

Danno alle strutture e alle produzioni sui fogli di mappa: 28-36 tutti in parte;

Viggianello

Danno alle strutture e alle produzioni sui fogli di mappa: 24-25-30-31-62-70-73-77-78-82-87-102 tutti in parte;

Viggiano

Danno alle strutture e alle produzioni sui fogli di mappa: 6-19-26-28-29-31-37-39-48-49-50-55 tutti in parte;


Le percentuali dei danni alle produzioni accertati in Provincia di Potenza, sono le seguenti: bieta da costa 50%, cavoli 60%, carciofo 80%, cicoria 70%, fava 60%, finocchio 70%, insalata 50%, prezzemolo 70%, rapa 50%, sedano 70% e spinacio 50%.

- 2- di approvare l'Allegato 1 della presente deliberazione, che è parte integrante e sostanziale, che contiene la quantificazione e la determinazione delle provvidenze relativamente alla Provincia di Matera e alla Provincia di Potenza;
- 3- di proporre al MIPAAF la declaratoria dell'eccezionalità degli eventi;
- 4- di proporre al MIPAAF la deroga al Piano Assicurativo Agricolo 2017, sebbene tale possibilità non sia contemplata dal Piano medesimo, al fine di consentire l'accesso alle agevolazioni di cui all'Art. 5 del D.Lgs. n. 102/2004 anche alle aziende agricole che hanno subito danni alle produzioni e alle strutture aziendali assicurabili ma non assicurate;
- 5- di individuare le provvidenze concedibili che, comunque, terranno conto delle assegnazioni ministeriali così come specificate nel suddetto Allegato 1;
- 6- di trasmettere al MIPAAF la presente deliberazione unitamente alla relazione e alle schede tecniche depositate presso il competente Ufficio Sostegno alle Imprese Agricole, alle Infrastrutture Rurali ed allo Sviluppo della Proprietà;
- 7- di dare mandato ai competenti Uffici del Dipartimento Politiche Agricole e Forestali per i conseguenti adempimenti.

IL RESPONSABILE P.O.


(dott. Giuseppe Malvasi)

IL DIRIGENTE


(dott. Antonio Soldo)

In ossequio a quanto previsto dal D.Lgs. 33/2013 la presente deliberazione è pubblicata sul portale istituzionale nella sezione Amministrazione Trasparente:	
Tipologia atto	Altro
Pubblicazione allegati	Si <input checked="" type="checkbox"/> No <input type="checkbox"/>
Note	
Tutti gli atti ai quali è fatto riferimento nella premessa o nel dispositivo della deliberazione sono depositati presso la struttura proponente, che ne curerà la conservazione nei termini di legge.	

Ministero delle politiche
agricole e forestali
S.I.A.N.

ALLEGATO 1

ACCERTAMENTO EVENTI CALAMITOSI
(compilare per ciascun evento)

Potenza li, 27/02/2017

REGIONE BASILICATA

PROVINCIA MATERA

EVENTO CALAMITOSO:


01	GRANDINATE	07	VENTI SCIROCCALI
02	GELATE	08	TERREMOTO
03	PIOGGE PERSISTENTI	09	TROMBA D'ARIA
04	SICCITA'	10	BRINATE
05	ECCESSO DI NEVE	11	VENTI IMPETUOSI
06	PIOGGE ALLUVIONALI	12	MAREGGIATE

DATA:

periodi dal 05/01/2017 al 12/01/2017
dal ___/___/___ al ___/___/___
dal ___/___/___ al ___/___/___

giorni ___/___/___ ___/___/___
___/___/___ ___/___/___

NOTE:



Timbro e firma

codici	Colture / Allevamenti danneggiati	PRODUZIONE ORDINARIA						Danno accertato		danno		danno effettivo		Danno Riconosciuto
		Superficie (ha) o N° capi	Produz. Unitaria (q.li/ha)	Produz. Totale (q.li)	Prezzo Unitario (€)	Valore Globale (€)	%	Valore (€)	%	produzione assicurata	%	Valore (€)		
		1	2	3 = 1 x 2	4	5 = 3 x 4		6		7		8 = 6 - 7	9	
	ORTIVE	2883,98	229,68	662.418,36	74,07	49.063.713,00	72	35.451.298,40	/	/	35.451.298,40			
	AGRUMI	4154,04	300	1.246.212,00	35,00	43.617.420,00	80	34.893.936,00	/	/	34.893.936,00			
	FRAGOLE	658,42	400	263.368,00	225,00	59.257.800,00	30	17.777.340,00	/	/	17.777.340,00			
	API (n.) (MIELE)	750	0,30	225,00	600,00	135.000,00	50	67.500,00	/	/	67.500,00			
totale	Coltivazioni	7.696,44	282,21	2.171.998,36	69,95	151.938.933,00	58	88.122.574,40	/	/	88.122.574,40			
totale	allevamenti													
produzioni	apicoltura	750	30	22.500	6,00	135.000,00	50	67.500,00	/	/	67.500,00			
	totali					153.918.933,00	57	88.190.074,40	/	/	88.190.074,40			



Timbro e firma

REGIONE BASILICATA

PROVINCIA MATERA

EVENTO: **ECCESSO DI NEVE E GELATE**

Data 27/02/07

STIMA DEI DANNI ALLE STRUTTURE AZIENDALI

Produzione lorda vendibile ordinaria del territorio delimitato (totale mod. B): **115.531.784,55**

COD.	NATURA DANNO	QUANTITA'	IMPOR TO DANNO - €	DESCRIZIONE DANNO	DANNO RICONOSCIUTO MIPAAF
01	Ai terreni non ripristinabili	ha /	/		
02	Ai terreni ripristinabili	ha 590	590.000,00	Erosione, detriti, sedimenti di inerti a granulometria variabile, frane e smottamenti.	
03	Ai fabbricati ed altri manufatti rurali	n. 500	8.500.000,00	Distacco mento di intonaco e marciapiedi perimetrali, lesioni o crolli di muri e coperture a manufatti, cedimento o crollo di recinzioni.	
04	Alle strade poderali e canali di scolo aziendali	ml 16.800	216.384,00	Disfacimento massicciata stradale, erosione, detriti, frane e smottamenti.	
05	Alle piantagioni arboree da frutto	ha 4500	29.250.000,00	Sbrancamento e svellimento di piante e danni da freddo di giovani piante soprattutto di olivo e agrumi. Piante in vaso di vivai pronte per la vendita.	
06	Alle scorte vive	n. capi 3815	691.604,00	Perdita di capi per morte e aborti di bovini, ovini, caprini, avicoli, suini, equini, sciami di api, ecc.	
07	Alle scorte morte	q.li /	/		
08	Alle Macchine ed attrezzi	n. 55	82.500,00	Macchine, attrezzature agricole, impianti idrici e impianti di mungitura.	

IMPOR TO TOTALE : **39.330.488,00**

INCIDENZA % DEL FABBISOGNO DI SPESA SULLA P.L.V. ORDINARIA DEL TERRITORIO PER L'ESECUZIONE INTERVENTI.

 4

Timbro e firma



COMUNI RICADENTI NEL TERRITORIO DELIMITATO

Data 27/02/2017



PRODUZIONE



STRUTTURE
AZIENDALI

3


STRUTTURE
INTERAZIENDALI

4

OPERE DI
BONIFICA

	1	2	3	4
- Intera Provincia	<input type="checkbox"/>	<input type="checkbox"/>	<input type="checkbox"/>	<input type="checkbox"/>
- <u>ACCIETTURA</u>	<input checked="" type="checkbox"/>	<input checked="" type="checkbox"/>	<input type="checkbox"/>	<input type="checkbox"/>
- <u>ALIANO</u>	<input checked="" type="checkbox"/>	<input checked="" type="checkbox"/>	<input type="checkbox"/>	<input type="checkbox"/>
- <u>BERNALDA</u>	<input checked="" type="checkbox"/>	<input checked="" type="checkbox"/>	<input type="checkbox"/>	<input type="checkbox"/>
- <u>CALCIANO</u>	<input checked="" type="checkbox"/>	<input checked="" type="checkbox"/>	<input type="checkbox"/>	<input type="checkbox"/>
- <u>COLOBRARO</u>	<input checked="" type="checkbox"/>	<input checked="" type="checkbox"/>	<input type="checkbox"/>	<input type="checkbox"/>
- <u>CRACO</u>	<input checked="" type="checkbox"/>	<input checked="" type="checkbox"/>	<input type="checkbox"/>	<input type="checkbox"/>
- <u>FERRANDINA</u>	<input checked="" type="checkbox"/>	<input checked="" type="checkbox"/>	<input type="checkbox"/>	<input type="checkbox"/>
- <u>GARAGUSO</u>	<input checked="" type="checkbox"/>	<input checked="" type="checkbox"/>	<input type="checkbox"/>	<input type="checkbox"/>
- <u>GORGOGLIONE</u>	<input checked="" type="checkbox"/>	<input checked="" type="checkbox"/>	<input type="checkbox"/>	<input type="checkbox"/>
- <u>GRASSANO</u>	<input checked="" type="checkbox"/>	<input checked="" type="checkbox"/>	<input type="checkbox"/>	<input type="checkbox"/>
- <u>GROTTOLE</u>	<input checked="" type="checkbox"/>	<input checked="" type="checkbox"/>	<input type="checkbox"/>	<input type="checkbox"/>
- <u>IRSINA</u>	<input checked="" type="checkbox"/>	<input checked="" type="checkbox"/>	<input type="checkbox"/>	<input type="checkbox"/>
- <u>MATERA</u>	<input checked="" type="checkbox"/>	<input checked="" type="checkbox"/>	<input type="checkbox"/>	<input type="checkbox"/>
- <u>MIGLIONICO</u>	<input checked="" type="checkbox"/>	<input checked="" type="checkbox"/>	<input type="checkbox"/>	<input type="checkbox"/>
- <u>MONTALBANO JONICO</u>	<input checked="" type="checkbox"/>	<input checked="" type="checkbox"/>	<input type="checkbox"/>	<input type="checkbox"/>
- <u>MONTESCAGLIOSO</u>	<input checked="" type="checkbox"/>	<input checked="" type="checkbox"/>	<input type="checkbox"/>	<input type="checkbox"/>
- <u>NOVA SIRI</u>	<input checked="" type="checkbox"/>	<input checked="" type="checkbox"/>	<input type="checkbox"/>	<input type="checkbox"/>
- <u>OLIVETO LUCANO</u>	<input checked="" type="checkbox"/>	<input checked="" type="checkbox"/>	<input type="checkbox"/>	<input type="checkbox"/>
- <u>PISTICCI</u>	<input checked="" type="checkbox"/>	<input checked="" type="checkbox"/>	<input type="checkbox"/>	<input type="checkbox"/>

Timbro e firma



-	<u>POLICORO</u>	<input checked="" type="checkbox"/>	<input checked="" type="checkbox"/>	<input type="checkbox"/> 3	<input type="checkbox"/> 4
-	<u>POMARICO</u>	<input checked="" type="checkbox"/>	<input checked="" type="checkbox"/>	<input type="checkbox"/> 3	<input type="checkbox"/> 4
-	<u>ROTONDELLA</u>	<input checked="" type="checkbox"/>	<input checked="" type="checkbox"/>	<input type="checkbox"/> 3	<input type="checkbox"/> 4
-	<u>SALANDRA</u>	<input checked="" type="checkbox"/>	<input checked="" type="checkbox"/>	<input type="checkbox"/> 3	<input type="checkbox"/> 4
-	<u>SAN GIORGIO LUCANO</u>	<input checked="" type="checkbox"/>	<input checked="" type="checkbox"/>	<input type="checkbox"/> 3	<input type="checkbox"/> 4
-	<u>SAN MAURO FORTE</u>	<input checked="" type="checkbox"/>	<input checked="" type="checkbox"/>	<input type="checkbox"/> 3	<input type="checkbox"/> 4
-	<u>SCANZANO JONICO</u>	<input checked="" type="checkbox"/>	<input checked="" type="checkbox"/>	<input type="checkbox"/> 3	<input type="checkbox"/> 4
-	<u>STIGLIANO</u>	<input checked="" type="checkbox"/>	<input checked="" type="checkbox"/>	<input type="checkbox"/> 3	<input type="checkbox"/> 4
-	<u>TRICARICO</u>	<input checked="" type="checkbox"/>	<input checked="" type="checkbox"/>	<input type="checkbox"/> 3	<input type="checkbox"/> 4
-	<u>TURSI</u>	<input checked="" type="checkbox"/>	<input checked="" type="checkbox"/>	<input type="checkbox"/> 3	<input type="checkbox"/> 4
-	<u>VALSINNI</u>	<input checked="" type="checkbox"/>	<input checked="" type="checkbox"/>	<input type="checkbox"/> 3	<input type="checkbox"/> 4

Handwritten mark

Indicare senza abbreviazioni la dizione del Comune, barrando una o più caselle in corrispondenza del tipo di danno subito

Timbro e firma _____



EVENTO: **ECCESSO DI NEVE E GELATE**

Data 27/02/2017

Individuazione interventi Decreto Legislativo 29 marzo 2004, n.102

danni	Tipologia di intervento (*)
<input checked="" type="checkbox"/> Produzione	Art. 5, comma 2: di cui alle lettere: <input checked="" type="checkbox"/> <input checked="" type="checkbox"/> <input checked="" type="checkbox"/> <input checked="" type="checkbox"/>
<input checked="" type="checkbox"/> Strutture aziendali	Art. 5 comma 3; <input checked="" type="checkbox"/>
<input type="checkbox"/> Strutture interaziendali	Art. 5, comma 6; <input type="checkbox"/>
<input type="checkbox"/> Opere di Bonifica	Art. 5, comma 6; <input type="checkbox"/>

N.b. : Barrare la casella a sinistra del danno e le caselle riguardanti gli interventi richiesti.



- art 5, comma 2 di cui lettera:

- a) contributi in conto capitale fino all'80 per cento del danno accertato sulla base della produzione lorda vendibile ordinaria del triennio precedente;
- b) prestiti ad ammortamento quinquennale per le esigenze di esercizio dell'anno in cui si è verificato l'evento e per l'anno successivo, da erogare al seguente tasso agevolato:
 - 1) 20 per cento del tasso di riferimento per le operazioni di credito agrario oltre i 18 mesi per le aziende ricadenti in zone svantaggiate;
 - 2) 35 per cento del tasso di riferimento per le operazioni di credito agrario oltre i 18 mesi per le aziende ricadenti in altre zone;nell'ammontare del prestito sono comprese le rate delle operazioni di credito in scadenza nei 12 mesi successivi all'evento inerenti all'impresa agricola;
- c) proroga delle operazioni di credito agrario, di cui all'art.7 del Decreto Legislativo 29 marzo 2004, n.102, pubblicato nella Gazzetta Ufficiale del 23 aprile 2004, n.95;
- d) agevolazioni previdenziali di cui all'art. 8 del Decreto Legislativo 29 marzo 2004, n.102, pubblicato nella Gazzetta Ufficiale del 23 aprile 2004.

- art.5 comma 3: In caso di danni causati alle strutture aziendali e alle scorte possono essere concessi a titolo di indennizzo contributi in conto capitale fino al 100% dei costi effettivi.

- art 5, comma 6: compatibilmente con le esigenze primarie delle imprese agricole, possono essere adottate misure volte al ripristino delle infrastrutture connesse all'attività agricola, tra cui quelle irrigue e di bonifica, con onere della spesa a totale carico del Fondo di solidarietà nazionale.

Timbro e firma

REGIONE Basilicata

PROVINCIA POTENZA

EVENTO: **ECCESSO DI NEVE E GELATE**

Data 27/02/2012

ACCERTAMENTO DEI DANNI ALLE PRODUZIONI NEL TERRITORIO DELIMITATO

codici	Colture / Allevamenti danneggiati	PRODUZIONE ORDINARIA						Danno accertato		danno effettivo		Danno Riconosciuto MIPAF
		Superficie (ha) o N° capi	Produz. Unitaria (q.li/ha)	Produz. Totale (q.li)	Prezzo Unitario (€)	Valore Globale (€)	%	Valore (€)	produzione assicurata	%	Valore (€)	
		1	2	3 = 1 x 2	4	5 = 3 x 4	6	7	8 = 6 - 7	9		
	ORTIVE	365,24	253,31	92.518,56	56,92	5.266.037,00	62	3.308.574,50	/	3.308.574,50		
	API (MIELE)	450	0,30	135,00	600	81.000,00	50	40.500,00	/	40.500,00		

totale	Coltivazioni	365,24	253,31	92518,56	56,92	5.266.037,00	62	3.308.574,50	/	3.308.574,50	
totale	allevamenti										
produzioni	apicoltura	450	0,30	135,00	600	81.000,00	50	40.500,00	/	40.500,00	

totali	totali	53	3.349.074,50			3.349.074,50				3.349.074,50	
---------------	---------------	-----------	---------------------	--	--	---------------------	--	--	--	---------------------	--



Timbro e firma

REGIONE BASILICATA
PROVINCIA POTENZA
EVENTO: **ECCESSO DI NEVE E GELATE**

Data 27 / 02 / 2017

STIMA DEI DANNI ALLE STRUTTURE AZIENDALI


Produzione lorda vendibile ordinaria del territorio delimitato (totale mod. B): **9.986.103,24**

COD.	NATURA DANNO	QUANTITA'		IMPORTO DANNO - €	DESCRIZIONE DANNO	DANNO RICONOSCIUTO MIPAAF
		ha				
01	Ai terreni non ripristinabili	ha	/	/		
02	Ai terreni ripristinabili	ha	150	150.000,00	Erosione, detriti, sedimenti di inerti a granulometria variabile, frane e smottamenti.	
03	Ai fabbricati ed altri manufatti rurali	n.	200	3.400.000,00	Distaccamento di intonaco e marciapiedi perimetrali, lesioni o crolli di muri e coperture a manufatti, cedimento o crollo di recinzioni.	
04	Alle strade poderali e canali di scolo aziendali	ml	4.800	61.824,00	Disfacimento massiccata stradale, erosione, detriti, frane e smottamenti.	
05	Alle piantagioni arboree da frutto	ha	250	1.625.000,00	Sbrancamento e svellimento di piante e danni da freddo di giovani piante soprattutto di olivo e agrumi. Pianta in vaso di vivai pronte per la vendita.	
06	Alle scorte vive	n. capi	373	99.900,00	Perdita di capi per morte e aborti di bovini, ovini, caprini, avicoli, suini, equini, sciami di api, ecc.	
07	Alle scorte morte	q.li	/	/		
08	Alle Macchine ed attrezzi	n.	55	82.500,00	Macchine, attrezzature agricole, impianti idrici e impianti di mungitura.	

IMPORTO TOTALE :

5.419.224,00

INCIDENZA % DEL FABBISOGNO DI SPESA SULLA P.L.V. ORDINARIA
DEL TERRITORIO PER ESECUZIONE INTERVENTI.



Timbro e firma

REGIONE BASILICATA

PROVINCIA POTENZA

EVENTO: **ECCESSO DI NEVE E GELATE**

Data 27/02/2017


STIMA DEI DANNI ALLE STRUTTURE AZIENDALI ASSICURABILI

Produzione lorda vendibile ordinaria del territorio delimitato (totale mod. B): 9.986.103,24

COD.	NATURA DANNO	QUANTITA'		IMPORIO DANNO - €	DESCRIZIONE DANNO	DANNO RICONOSCIUTO MIPAAF
		ha	5			
01	Alle serre e tunnel-serra	ha	5	90.000,00	Crollo di serre, lacerazione di teli di copertura di serre e tunnel serra.	
02	Rete anti-grandine	ha	3	12.900,00	Lacerazione di reti anti-grandine.	
				IMPORIO TOTALE :	102.900,00	

INCIDENZA % DEL FABBISOGNO DI SPESA SULLA P.L.V. ORDINARIA
DEL TERRITORIO PER ESECUZIONE INTERVENTI: **55,29%**

IMPORIO TOTALE : **5.522.124,00**



Timbro e firma

Ministero delle politiche
agricole e forestali
S.I.A.N.

REGIONE BASILICATA

PROVINCIA POTENZA

EVENTO: **ECCESSO DI NEVE E GELATE**

Data 24/02/2017

COMUNI RICADENTI NEL TERRITORIO DELIMITATO



PRODUZIONE



STRUTTURE
AZIENDALI

3


STRUTTURE
INTERAZIENDALI

4

OPERE DI
BONIFICA

	1	2	3	4
- Intera Provincia				
- <u>ABRIOLA</u>	<input checked="" type="checkbox"/>	<input checked="" type="checkbox"/>	3	4
- <u>ACERENZA</u>	<input checked="" type="checkbox"/>	<input checked="" type="checkbox"/>	3	4
- <u>ALBANO DI LUCANIA</u>	<input checked="" type="checkbox"/>	<input checked="" type="checkbox"/>	3	4
- <u>ANZI</u>	<input checked="" type="checkbox"/>	<input checked="" type="checkbox"/>	3	4
- <u>ARMENTO</u>	<input checked="" type="checkbox"/>	<input checked="" type="checkbox"/>	3	4
- <u>ATELLA</u>	<input checked="" type="checkbox"/>	<input checked="" type="checkbox"/>	3	4
- <u>AVIGLIANO</u>	<input checked="" type="checkbox"/>	<input checked="" type="checkbox"/>	3	4
- <u>BANZI</u>	<input checked="" type="checkbox"/>	<input checked="" type="checkbox"/>	3	4
- <u>BARAGIANO</u>	<input checked="" type="checkbox"/>	<input checked="" type="checkbox"/>	3	4
- <u>BELLA</u>	<input checked="" type="checkbox"/>	<input checked="" type="checkbox"/>	3	4
- <u>BRIENZA</u>	<input checked="" type="checkbox"/>	<input checked="" type="checkbox"/>	3	4
- <u>BRINDISI MONTAGNA</u>	<input checked="" type="checkbox"/>	<input checked="" type="checkbox"/>	3	4
- <u>CALVELLO</u>	<input checked="" type="checkbox"/>	<input checked="" type="checkbox"/>	3	4
- <u>CAMPOMAGGIORE</u>	<input checked="" type="checkbox"/>	<input checked="" type="checkbox"/>	3	4
- <u>CANCELLARA</u>	<input checked="" type="checkbox"/>	<input checked="" type="checkbox"/>	3	4
- <u>CASTELLUCCIO SUPERIORE</u>	<input checked="" type="checkbox"/>	<input checked="" type="checkbox"/>	3	4
- <u>CASTELMEZZANO</u>	<input checked="" type="checkbox"/>	<input checked="" type="checkbox"/>	3	4
- <u>CHIAROMONTE</u>	<input checked="" type="checkbox"/>	<input checked="" type="checkbox"/>	3	4
- <u>CORLETO PERTICARA</u>	<input checked="" type="checkbox"/>	<input checked="" type="checkbox"/>	3	4


Timbro e firma



-	<u>FILIANO</u>	<input checked="" type="checkbox"/>	<input checked="" type="checkbox"/>	<input type="checkbox"/> 3	<input type="checkbox"/> 4
-	<u>FORENZA</u>	<input checked="" type="checkbox"/>	<input checked="" type="checkbox"/>	<input type="checkbox"/> 3	<input type="checkbox"/> 4
-	<u>GALLICCHIO</u>	<input checked="" type="checkbox"/>	<input checked="" type="checkbox"/>	<input type="checkbox"/> 3	<input type="checkbox"/> 4
-	<u>GENZANO DI LUCANIA</u>	<input checked="" type="checkbox"/>	<input checked="" type="checkbox"/>	<input type="checkbox"/> 3	<input type="checkbox"/> 4
-	<u>GINESTRA</u>	<input checked="" type="checkbox"/>	<input checked="" type="checkbox"/>	<input type="checkbox"/> 3	<input type="checkbox"/> 4
-	<u>GRUMENTO NOVA</u>	<input checked="" type="checkbox"/>	<input checked="" type="checkbox"/>	<input type="checkbox"/> 3	<input type="checkbox"/> 4
-	<u>GUARDIA PERTICARA</u>	<input checked="" type="checkbox"/>	<input checked="" type="checkbox"/>	<input type="checkbox"/> 3	<input type="checkbox"/> 4
-	<u>LAGONEGRO</u>	<input checked="" type="checkbox"/>	<input checked="" type="checkbox"/>	<input type="checkbox"/> 3	<input type="checkbox"/> 4
-	<u>LAURENZANA</u>	<input checked="" type="checkbox"/>	<input checked="" type="checkbox"/>	<input type="checkbox"/> 3	<input type="checkbox"/> 4
-	<u>LAURIA</u>	<input checked="" type="checkbox"/>	<input checked="" type="checkbox"/>	<input type="checkbox"/> 3	<input type="checkbox"/> 4
-	<u>LAVELLO</u>	<input checked="" type="checkbox"/>	<input checked="" type="checkbox"/>	<input type="checkbox"/> 3	<input type="checkbox"/> 4
-	<u>MARSICO NUOVO</u>	<input checked="" type="checkbox"/>	<input checked="" type="checkbox"/>	<input type="checkbox"/> 3	<input type="checkbox"/> 4
-	<u>MARSICOVETERE</u>	<input checked="" type="checkbox"/>	<input checked="" type="checkbox"/>	<input type="checkbox"/> 3	<input type="checkbox"/> 4
-	<u>MASCHITO</u>	<input checked="" type="checkbox"/>	<input checked="" type="checkbox"/>	<input type="checkbox"/> 3	<input type="checkbox"/> 4
-	<u>MELFI</u>	<input checked="" type="checkbox"/>	<input checked="" type="checkbox"/>	<input type="checkbox"/> 3	<input type="checkbox"/> 4
-	<u>MISSANELLO</u>	<input checked="" type="checkbox"/>	<input checked="" type="checkbox"/>	<input type="checkbox"/> 3	<input type="checkbox"/> 4
-	<u>MONTEMILONE</u>	<input checked="" type="checkbox"/>	<input checked="" type="checkbox"/>	<input type="checkbox"/> 3	<input type="checkbox"/> 4
-	<u>MURO LUCANO</u>	<input checked="" type="checkbox"/>	<input checked="" type="checkbox"/>	<input type="checkbox"/> 3	<input type="checkbox"/> 4
-	<u>NOEPOLI</u>	<input checked="" type="checkbox"/>	<input checked="" type="checkbox"/>	<input type="checkbox"/> 3	<input type="checkbox"/> 4
-	<u>OPPIDO LUCANO</u>	<input checked="" type="checkbox"/>	<input checked="" type="checkbox"/>	<input type="checkbox"/> 3	<input type="checkbox"/> 4
-	<u>PALAZZO SAN GERVASIO</u>	<input checked="" type="checkbox"/>	<input checked="" type="checkbox"/>	<input type="checkbox"/> 3	<input type="checkbox"/> 4
-	<u>PATERNO</u>	<input checked="" type="checkbox"/>	<input checked="" type="checkbox"/>	<input type="checkbox"/> 3	<input type="checkbox"/> 4
-	<u>PESCOPAGANO</u>	<input checked="" type="checkbox"/>	<input checked="" type="checkbox"/>	<input type="checkbox"/> 3	<input type="checkbox"/> 4
-	<u>PICERNO</u>	<input checked="" type="checkbox"/>	<input checked="" type="checkbox"/>	<input type="checkbox"/> 3	<input type="checkbox"/> 4
-	<u>PIETRAPERTEOSA</u>	<input checked="" type="checkbox"/>	<input checked="" type="checkbox"/>	<input type="checkbox"/> 3	<input type="checkbox"/> 4

js


Timbro e firma



-	<u>PIGNOLA</u>	<input checked="" type="checkbox"/>	<input checked="" type="checkbox"/>	<input type="checkbox"/> 3	<input type="checkbox"/> 4
-	<u>POTENZA</u>	<input checked="" type="checkbox"/>	<input checked="" type="checkbox"/>	<input type="checkbox"/> 3	<input type="checkbox"/> 4
-	<u>RAPOLLA</u>	<input checked="" type="checkbox"/>	<input checked="" type="checkbox"/>	<input type="checkbox"/> 3	<input type="checkbox"/> 4
-	<u>RAPONE</u>	<input checked="" type="checkbox"/>	<input checked="" type="checkbox"/>	<input type="checkbox"/> 3	<input type="checkbox"/> 4
-	<u>RIONERO IN VULTURE</u>	<input checked="" type="checkbox"/>	<input checked="" type="checkbox"/>	<input type="checkbox"/> 3	<input type="checkbox"/> 4
-	<u>RIPACANDIDA</u>	<input checked="" type="checkbox"/>	<input checked="" type="checkbox"/>	<input type="checkbox"/> 3	<input type="checkbox"/> 4
-	<u>ROCCANOVA</u>	<input checked="" type="checkbox"/>	<input checked="" type="checkbox"/>	<input type="checkbox"/> 3	<input type="checkbox"/> 4
-	<u>ROTONDA</u>	<input checked="" type="checkbox"/>	<input checked="" type="checkbox"/>	<input type="checkbox"/> 3	<input type="checkbox"/> 4
-	<u>SAN FELE</u>	<input checked="" type="checkbox"/>	<input checked="" type="checkbox"/>	<input type="checkbox"/> 3	<input type="checkbox"/> 4
-	<u>SAN MARTINO D'AGRI</u>	<input checked="" type="checkbox"/>	<input checked="" type="checkbox"/>	<input type="checkbox"/> 3	<input type="checkbox"/> 4
-	<u>SAN SEVERINO LUCANO</u>	<input checked="" type="checkbox"/>	<input checked="" type="checkbox"/>	<input type="checkbox"/> 3	<input type="checkbox"/> 4
-	<u>SANT'ANGELO LE FRATTE</u>	<input checked="" type="checkbox"/>	<input checked="" type="checkbox"/>	<input type="checkbox"/> 3	<input type="checkbox"/> 4
-	<u>SANT'ARCANGELO</u>	<input checked="" type="checkbox"/>	<input checked="" type="checkbox"/>	<input type="checkbox"/> 3	<input type="checkbox"/> 4
-	<u>SARCONI</u>	<input checked="" type="checkbox"/>	<input checked="" type="checkbox"/>	<input type="checkbox"/> 3	<input type="checkbox"/> 4
-	<u>SATRIANO DI LUCANIA</u>	<input checked="" type="checkbox"/>	<input checked="" type="checkbox"/>	<input type="checkbox"/> 3	<input type="checkbox"/> 4
-	<u>SENISE</u>	<input checked="" type="checkbox"/>	<input checked="" type="checkbox"/>	<input type="checkbox"/> 3	<input type="checkbox"/> 4
-	<u>SPINOSO</u>	<input checked="" type="checkbox"/>	<input checked="" type="checkbox"/>	<input type="checkbox"/> 3	<input type="checkbox"/> 4
-	<u>TITO</u>	<input checked="" type="checkbox"/>	<input checked="" type="checkbox"/>	<input type="checkbox"/> 3	<input type="checkbox"/> 4
-	<u>TOLVE</u>	<input checked="" type="checkbox"/>	<input checked="" type="checkbox"/>	<input type="checkbox"/> 3	<input type="checkbox"/> 4
-	<u>TRAMUTOLA</u>	<input checked="" type="checkbox"/>	<input checked="" type="checkbox"/>	<input type="checkbox"/> 3	<input type="checkbox"/> 4
-	<u>TRECCHINA</u>	<input checked="" type="checkbox"/>	<input checked="" type="checkbox"/>	<input type="checkbox"/> 3	<input type="checkbox"/> 4
-	<u>VAGLIO BASILICATA</u>	<input checked="" type="checkbox"/>	<input checked="" type="checkbox"/>	<input type="checkbox"/> 3	<input type="checkbox"/> 4
-	<u>VENOSA</u>	<input checked="" type="checkbox"/>	<input checked="" type="checkbox"/>	<input type="checkbox"/> 3	<input type="checkbox"/> 4
-	<u>VIETRI DI POTENZA</u>	<input checked="" type="checkbox"/>	<input checked="" type="checkbox"/>	<input type="checkbox"/> 3	<input type="checkbox"/> 4
-	<u>VIGGIANELLO</u>	<input checked="" type="checkbox"/>	<input checked="" type="checkbox"/>	<input type="checkbox"/> 3	<input type="checkbox"/> 4

S

Timbro e firma



VIGGIANO




3

4

Indicare senza abbreviazioni la dizione del Comune, barrando una o più caselle in corrispondenza del tipo di danno subito

Timbro e firma



Ministero delle politiche
agricole e forestali
S.I.A.N.

REGIONE BASILICATAPROVINCIA POTENZAEVENTO: **ECCESSO DI NEVE E GELATE**Data / /

Individuazione interventi Decreto Legislativo 29 marzo 2004, n.102

danni	Tipologia di intervento (*)
<input checked="" type="checkbox"/> Produzione	Art. 5, comma 2: di cui alle lettere: <input checked="" type="checkbox"/> <input checked="" type="checkbox"/> <input checked="" type="checkbox"/> <input checked="" type="checkbox"/>
<input checked="" type="checkbox"/> Strutture aziendali	Art. 5 comma 3; <input checked="" type="checkbox"/>
<input type="checkbox"/> Strutture interaziendali	Art. 5, comma 6; <input type="checkbox"/>
<input type="checkbox"/> Opere di Bonifica	Art. 5, comma 6; <input type="checkbox"/>

N.b. : Barrare la casella a sinistra del danno e le caselle riguardanti gli interventi richiesti.


- art 5, comma 2 di cui lettera:

- a) contributi in conto capitale fino all'80 per cento del danno accertato sulla base della produzione lorda vendibile ordinaria del triennio precedente;
- b) prestiti ad ammortamento quinquennale per le esigenze di esercizio dell'anno in cui si è verificato l'evento e per l'anno successivo, da erogare al seguente tasso agevolato:
 - 1) 20 per cento del tasso di riferimento per le operazioni di credito agrario oltre i 18 mesi per le aziende ricadenti in zone svantaggiate;
 - 2) 35 per cento del tasso di riferimento per le operazioni di credito agrario oltre i 18 mesi per le aziende ricadenti in altre zone;
 nell'ammontare del prestito sono comprese le rate delle operazioni di credito in scadenza nei 12 mesi successivi all'evento inerenti all'impresa agricola;
- c) proroga delle operazioni di credito agrario, di cui all'art.7 del Decreto Legislativo 29 marzo 2004, n.102, pubblicato nella Gazzetta Ufficiale del 23 aprile 2004, n.95;
- d) agevolazioni previdenziali di cui all'art. 8 del Decreto Legislativo 29 marzo 2004, n.102, pubblicato nella Gazzetta Ufficiale del 23 aprile 2004.

- art.5 comma 3: In caso di danni causati alle strutture aziendali e alle scorte possono essere concessi a titolo di indennizzo contributi in conto capitale fino al 100% dei costi effettivi.

- art 5, comma 6: compatibilmente con le esigenze primarie delle imprese agricole, possono essere adottate misure volte al ripristino delle infrastrutture connesse all'attività agricola, tra cui quelle irrigue e di bonifica, con onere della spesa a totale carico del Fondo di solidarietà nazionale.

Timbro e firma

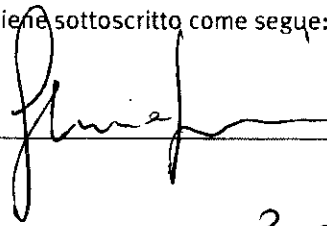


Del che è redatto il presente verbale che, letto e confermato, viene sottoscritto come segue:

IL SEGRETARIO



IL PRESIDENTE



Si attesta che copia conforme della presente deliberazione è stata trasmessa in data

3.03.2014

al Dipartimento interessato al Consiglio regionale

L'IMPIEGATO ADDETTO

